



## DOCUMENT DE TRAVAIL PARTICIPATIF SUR LE DIAGNOSTIC DE LAEKEN

F.A.Q  
LAEKEN EN CHIFFRES  
LE DIAGNOSTIC COMMUNAUTAIRE  
C'EST À VOUS !

## F.A.Q

### **Un Conseil de quartier, c'est quoi ?**

Un Conseil de quartier est un groupe de citoyens (volontaires tirés au sort) et de représentants associatifs qui identifie ce qui est important pour le quartier.

Le Conseil de quartier est « mandaté » dans sa mission par le Conseil communal. Il peut être sollicité par la Ville ou bien lui soumettre des avis suivant son travail.

Trois missions sont dévolues au conseil de quartier :

- Suivre un processus de budget participatif
- Rendre un avis sur des questions posées par le Collège ou le Conseil communal
- Analyser les besoins du quartier et interpeller le Collège ou le Conseil communal

### **Qu'est-ce qu'un diagnostic ?**

Pour lancer un Budget participatif, nous avons besoin de récolter le plus d'informations sur la réalité du terrain : la vie des habitant.es du quartier, leurs difficultés/enjeux.

Pour ce faire, nous demandons l'avis du Conseil qui analyse et débat sur ses propres expérience du terrain appuyé par le Cabinet de la Participation citoyenne et Bruxelles Participation. Le résultat est un diagnostic que vous retrouvez dans ce document.

### **De quoi avez-vous besoin exactement?**

De votre expérience ! Vous savez plus que quiconque quelles sont les problématiques qui traversent Laeken et ses sous-quartiers. Nous ne saurions nous exprimer à la place des forces vives qui agissent jour après jour pour améliorer la vie de leurs publics. En participant à cette analyse vous assurez la représentation de votre engagement dans un diagnostic final qui sera présenté au Collège des Échevins.

### **Qu'allez-vous faire de ce travail ?**

Plusieurs associations ont déjà ajouté leurs remarques dans le document ci-joint, vous pouvez les consulter pour inspiration. Nous compilerons vos retours, puis il sera analysé par le Conseil, qui décidera collégalement quels grand thèmes il désire mettre en avant pour orienter le Budget participatif.

### **Je préférerais en parler de vive voix...**

Astride est disponible pour un appel ou se déplacer à vos bureaux. Certain.es d'entre vous ont déjà pris rendez-vous avec elle, il reste plusieurs jours avant la date butoir, n'hésitez pas à la recontacter... Si ce n'est pas déjà fait !

Rappelez-vous que votre participation donnera plus de chance de représenter vos publics correctement, spécifiquement si vous souhaitez faire partie des dépôts de projets du Budget participatif. Nous vous encourageons donc à revenir vers nous pour plus d'informations si nécessaire.

## LAEKEN EN CHIFFRES

La carte interactive qui a servi à ces calculs présente 5 quartiers dans la zone de Laeken : Vieux Laeken Est, Vieux Laeken Ouest, Domaine Royal Laeken, Houba, Heysel. L'indice de chaque quartier a été relevé, puis une moyenne a été réalisée entre ces quartier pour représenter Laeken dans son entièreté. Les indices par quartier sont repris dans les références en bas de page.

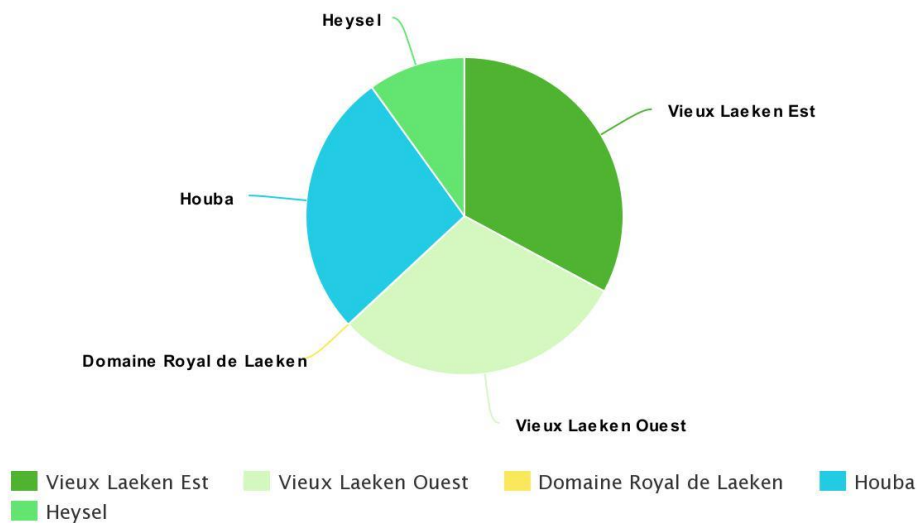
### *Surface*

→ Superficie : 9,25km/2

### *Population*

a) Recensement

Répartition de la population dans Laeken  
monitoring des quartiers (ibsa)



meta-chart.com

Sur base des densités de populations

→ Population totale (En 2015) : 60 295 hab.

→ **Densité de population** (En 2020) : 11 119,77 hab/km<sup>2</sup>

Vieux Laeken Est : 18 272,53

Vieux Laeken Ouest : 16 781,39

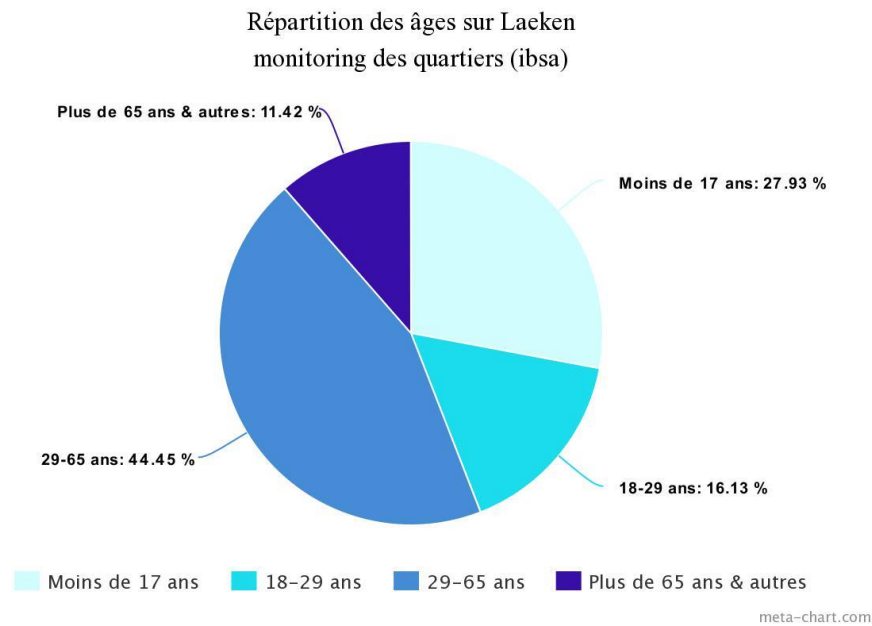
Domaine Royal Laeken : 10,75

Houba : 15 019,53

Heysel : 5 514,64

→ **Rapport de masculinité /pour 100 femmes** (En 2019) : 100,3

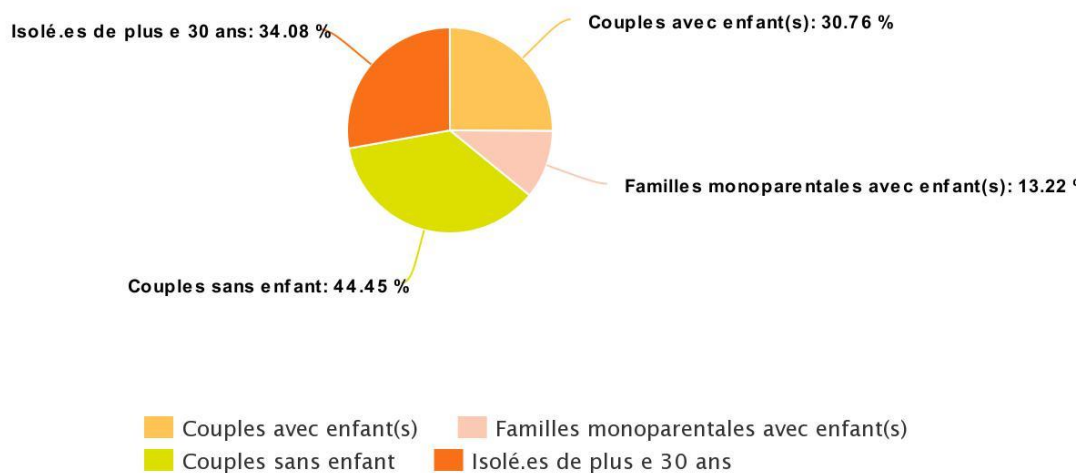
## b) Âge de la population



- Âge moyen (En 2019) : 35,2 ans
- Population de moins de 17 ans (En 2019) : 27,93%
- Population des 18-29 ans (En 2019) : 16,13%
- Population des 30-64 (En 2019) : 44,45%
- Population des plus de 65 ans (En 2019) : 11,42%

## Ménages

Types de ménages  
monitoring des quartiers (ibsa)



- Taille moyenne des ménages (en 2019) : 2,46 pers.
- Couples avec enfants (En 2019) : 30,76%
- Couples sans enfants (En 2019) : 12,73%
- Familles monoparentales avec enfants (en 2019) : 13,22%
- Personnes isolées de plus de 30 ans (En 2019) : 34,08%
- Personnes isolées de 18-29 ans (en 2019) : 13,2% (non indiqué dans le graphique)

### **Mobilité de la population**

- Habitant.es depuis moins de 5 ans (en 2019) : 41,50%
- Expatrié.es de l'Europe des 28 (En 2019) : 16,4%  
de l'Europe des 15 (En 2019) : 7,07%  
de l'Europe des nouveaux membres (En 2019) : 9,3%

### **Emploi**

- Taux d'emploi (2012) : 47,7%
- Chômeurs.euses de longue durée parmi les demandeurs.euses d'emploi (2019) : 65,7%

### **Niveau social**

- Revenu imposable médian (En 2018) : 17 984 €
- Logements sociaux (En 2019) : 12,11/100 ménages

### **Ancienneté des bâtiments**

- Logements construits avant 1961 (En 2001) : 72,76%

## **DIAGNOSTIC COMMUNAUTAIRE DE LAEKEN**

En 2022, les membres ont rassemblé des observations sur leur quartier, positives et négatives à plusieurs reprises. Ces observations ont été discutées en individuel et en groupe. À partir de ce travail, nous avons dégagé les thèmes suivants.

<b>Infrastructure et mobilité</b>
<b>Le stationnement sauvage</b> devant les sorties de garage sur les grandes avenues de Laeken
<b>Les trottinettes</b> qui sont laissées sur les trottoirs n'importe comment (danger pour les personnes à mobilité réduite, femmes avec poussettes, etc...)

<b>Places de stationnement au milieu de la chaussée</b> (Rue des Artistes entre autres) (dangereux pour la circulation des enfants, sortie de l'école, vélos,...)
<b>Pas assez de places de parking</b> lors des grandes évènements (Heysel, Stade Roi Baudouin,...).
<b>Avoir plus de possibilités pour la mobilité douce</b> en pensant aux personnes à mobilité réduite, personnes âgées, femmes avec poussettes, etc. souvent bloquées par les commerces qui occupent 50% des trottoirs. De plus les pistes cyclables sont trop étroites.
<b>L'extension du Tram 9 est une bonne chose</b>
Manque de signalisation au sol ou de bac en béton/de fleurs pour protéger les voies.
Manque de passages piétons ou passages piétons trop éloignés (ex. trop peu sur l'axe Cité Modèle à Roi Baudouin).
Manque d'aménagement aux abords du canal.
Manque d'une agora sportive.

<b>Cohésion sociale et bien vivre</b>
<b>Peu de connaissances des services existants</b> dans le quartier (pour signaler par exemple dépôts sauvages ; aide aux personnes SDF ; ...)
<b>Qualité de l'espace public</b> : nuisances auditives (entre autres par les avions et les jeunes qui font des rodéos avec des motocross et des quad) ; violence et vols (quartier Triangle) ;
<b>Peu d'entretien et de mise en valeur du patrimoine</b> (Pont Sobieski ; ...)
<b>Peu de promotion des évènements socio-culturels</b> de Laeken ; distribution défaillante du magazine De Brusselair
<b>Pas assez de lieux de rencontre, mais ceux existants sont très beaux (parcs, guinguette...)</b>
<b>Tissu associatif agréable</b> (ex : L'interstice)
<b>Évènements grands</b> : impression que le confort des habitant.es n'est pas une priorité lors des événements
<b>Chaque événement apporte son lot d'inconvénients</b> sonores, de saleté, d'incivilités et même de vandalisme dans l'espace public et notamment autour du stade (ex : fréquent dépôt de détritus sur les voitures)
<b>Mauvaise qualité de l'air.</b>
<b>Manque d'urinoirs et de WC.</b>
<b>Les commerces ne sont pas assez diversifiés.</b> Ils sont tous très similaires (même offres, mêmes concepts, mêmes produits) ce qui rend l'expérience « shopping » monotone et force le client à éviter Laeken.

<b>Écologie et économie circulaires</b>
<b>Gaspillage de nourriture</b>
<b>Peu de potagers collectifs</b> (seulement à Laeken Nord)
<b>Peu d'actions d'économie circulaire</b>









## **PARTICIPATIEF WERKDOCUMENT OVER DE DIAGNOSE VAN LAEKEN**

**F.A.Q  
LAKEN IN CIJFERS  
DE GEMEENSCHAPSDIAGNOSE  
NU IS HET JOUW BEURT!**

## F.A.Q

### **Wat is een wijkraad?**

Een wijkraad is een groep burgers (door het lot aangewezen vrijwilligers) en vertegenwoordigers van verenigingen die bepalen wat belangrijk is voor de wijk.

De wijkraad wordt in zijn opdracht "gemandateerd" door de gemeenteraad. Hij kan door de stad worden opgeroepen of adviezen aan de stad voorleggen naargelang zijn werkzaamheden.

De wijkraad heeft drie taken:

- Een participatieve begrotingsprocedure volgen
- advies uitbrengen over vragen van het College of de Gemeenteraad
- De behoeften van de wijk analyseren en vragen stellen aan het College of de Gemeenteraad.

### **Wat is een diagnose?**

Om een participatieve begroting op te starten, moeten we zoveel mogelijk informatie verzamelen over de realiteit op het terrein: het leven van de wijkbewoners, hun moeilijkheden/problemen.

Daarvoor vragen we het advies van de Raad, die zijn eigen ervaring op het terrein analyseert en bespreekt, gesteund door het Kabinet voor de Burgerparticipatie en Brussel Participatie. Het resultaat is een diagnose die u in dit document vindt.

### **Wat hebt je precies nodig?**

Jouw ervaring! Jij weet als geen ander wat de problemen zijn in Laken en haar deelgemeenten. Wij kunnen niet spreken voor de mensen die zich dag na dag inzetten om het leven van hun kiezers te verbeteren. Door deel te nemen aan deze analyse zorg jij ervoor dat jouw engagement wordt weergegeven in een definitieve diagnose die aan het schepencollege zal worden voorgelegd.

### **Wat ga jij met dit werk doen?**

Verschillende verenigingen hebben hun opmerkingen al in het bijgevoegde document opgenomen, je kan ze ter inspiratie raadplegen. Wij zullen jouw feedback bundelen en vervolgens zal de wijkraad deze analyseren en collectief beslissen welke grote thema's hij wenst voor te stellen als leidraad voor de burgerbegroting.

### **Ik zou er liever persoonlijk over praten...**

Astride is beschikbaar voor een telefoontje of om naar uw kantoor te komen. Sommigen van jullie hebben al een afspraak met haar gemaakt, er reesteren nog enkele dagen voor de deadline, dus aarzel niet om haar opnieuw te contacteren... als je dat nog niet hebt gedaan!

Vergeet niet dat jouw deelname e een betere kans geeft om je publiek goed te vertegenwoordigen, vooral als je een project wil indienen voor de burgerbegroting. Wij moedigen je dan ook aan om zo nodig terug te komen voor meer informatie.

## LAEKEN IN CIJFERS

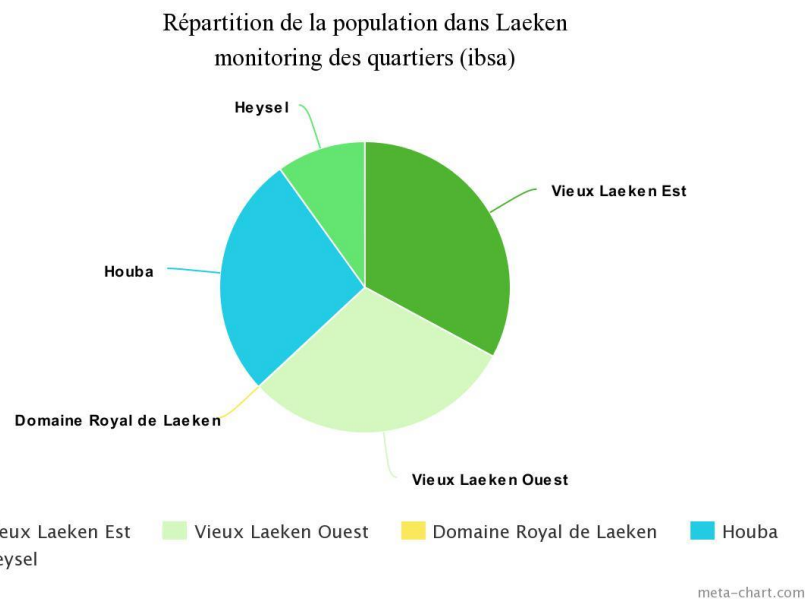
De interactieve kaart die voor deze berekeningen is gebruikt, toont 5 buurten in de omgeving van Laken: Oude Laken Oost, Oude Laken West, Koninklijk Domein Laken, Houba, Heysel. De index voor elke buurt werd genomen en vervolgens gemiddeld over deze buurten om Laken als geheel weer te geven. De indexen per wijk staan vermeld in de referenties onderaan de pagina.

### *Oppervlakte*

→ Totale oppervlakte : 9,25km/2

### *Bevolking*

a) Telling



*Op basis van de bevolkingsdichtheid*

→ Totale bevolking (in 2015) : 60 295 inwoners

→ **Bevolkingsdichtheid** (in 2020) : 11 119,77 inw/km<sup>2</sup>

Oud Laken Oost : 18 272,53

Oud Laken West : 16 781,39

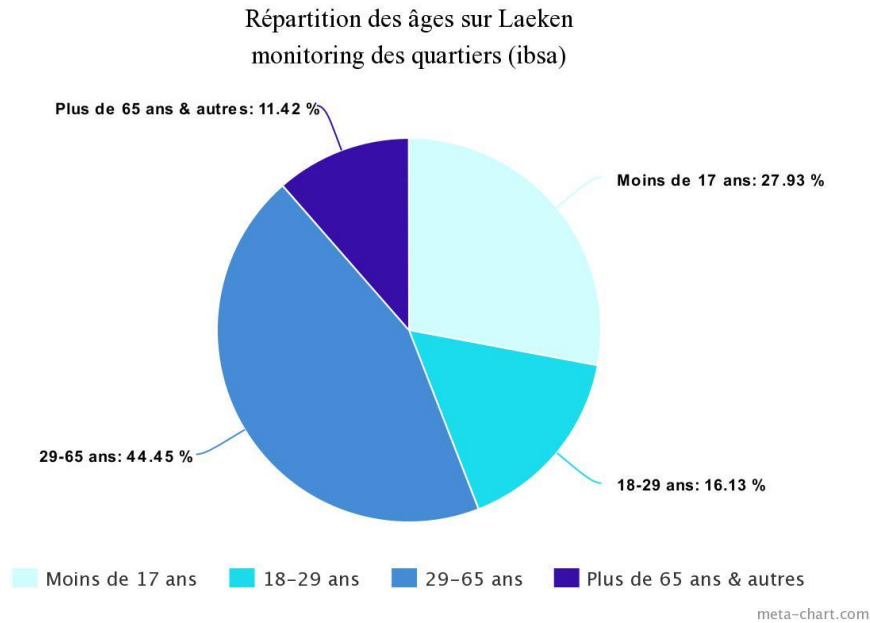
Koninklijk Domein Laken: 10,75

Houba : 15 019,53

Heysel : 5 514,64

→ **Verhouding mannen /voor 100 vrouwen** (in 2019) : 100,3

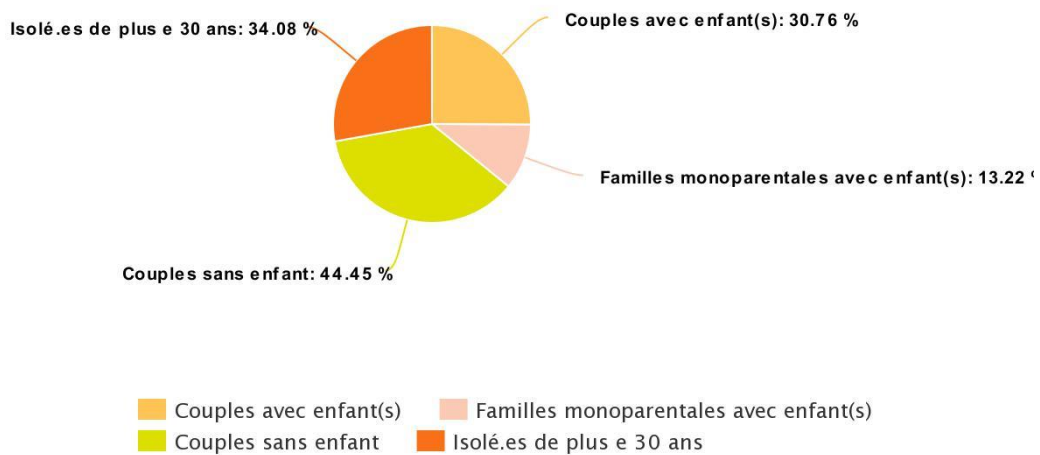
## b) Leeftijd van de bevolking



- Gemiddelde leeftijd (in 2019) : 35,2 jaar
- Bewoners jonger dan 17 jaar (in 2019) : 27,93%
- Bewoners tussen 18-29 jaar (in 2019) : 16,13%
- Bewoners tussen 30-64 jaar (in 2019) : 44,45%
- Bewoners ouder dan 65 jaar (in 2019) : 11,42%

## Gezinssamenstelling

Types de ménages  
monitoring des quartiers (ibsa)



- Gemiddelde grootte gezin (*in 2019*) : 2,46 pers.
- Koppels met kinderen (*in 2019*) : 30,76%
- Koppels zonder kinderen (*in 2019*) : 12,73%
- Eenoudergezinnen met kinderen (*in 2019*) : 13,22%
- Alleenstaanden ouder dan 30 jaar (*in 2019*) : 34,08%
- Alleenstaanden 18-29 ans (*in 2019*) : 13,2% (niet aangeduid in de grafiek)

### ***Mobiliteit van de bevolking***

- Inwoner sinds minder dan 5 jaar (*in 2019*) : 41,50%
- Expats Europa uit de 28 (*in 2019*) : 16,4%
  - uit de EU 15 15 (*in 2019*) : 7,07%
  - uit de nieuwe lidstaten (*in 2019*) : 9,3%

### ***Tewerkstelling***

- Werkgelegenheidsgraad (*2012*) : 47,7%
- Langdurig werklozen onder werkzoekenden (*2019*) : 65,7%

### ***Maatschappelijk niveau***

- Mediaan belastbaar inkomen (*in 2018*) : 17 984 €
- Sociale woningen (*in 2019*) : 12,11/100 ménages

### ***→ Leeftijd van de gebouwen***

Woningen gebouwd vóór 1961 (*in 2001*) : 72,76%

## **GEMEENSCHAPSDIAGNOSE VAN LAEKEN**

In 2022 verzamelden de leden van de wijkraad meermaals waarnemingen over hun buurt, zowel positieve als negatieve. Deze observaties werden individueel en in groep besproken. De volgende thema's kwamen hieruit naar voren.

<b>Infrastructuur en mobiliteit</b>
<b>Illegaal parkeren</b> voor garage-uitgangen op de hoofdstraten van Laken.
<b>Deelsteps</b> die op alle mogelijke manieren op de trottoirs worden achtergelaten (gevaar voor personen met beperkte mobiliteit, vrouwen met kinderwagens, enz.)
<b>Parkeerplaatsen in het midden van de weg</b> (o.a. Kunstenaarsstraat) (gevaarlijk voor kinderen die de school verlaten, fietsers, enz.)
<b>Te weinig parkeerplaatsen</b> tijdens grote evenementen (Heizel, Koning Boudewijnstadion,...).
<b>Meer mogelijkheden hebben voor zachte mobiliteit</b> door te denken aan mensen met beperkte mobiliteit, ouderen, vrouwen met kinderwagens, enz. die vaak geblokkeerd worden door de winkels die 50% van de voetpaden innemen. Bovendien zijn de fietspaden te smal.
<b>De uitbreiding van de Tram 9 is een goede zaak.</b>
Gebrek aan verkeersborden of beton/bloembakken om de rijbanen te beschermen.
Gebrek aan zebrapaden of zebrapaden die te ver uit elkaar liggen (bijvoorbeeld te weinig op de as Modelwijk - Koning Boudewijn).
Gebrek aan bebouwing rond het kanaal.
Gebrek aan een sportzaal.

<b>Sociale cohesie en goed wonen</b>
<b>Gebrek aan kennis van de bestaande diensten</b> in de wijk (bv. melding van sluikstorten, hulp aan daklozen, enz.)
<b>Kwaliteit van de openbare ruimte:</b> geluidsoverlast (bv. van vliegtuigen en van jongeren die op motoren en quads rijden); geweld en diefstal (wijk Driehoek);
<b>Weinig onderhoud en opwaardering van het erfgoed</b> (Sobieski-brug,...)
<b>Weinig promotie voor sociaal-culturele evenementen</b> in Laken; slechte verspreiding van het tijdschrift De Brusseloir.
<b>Te weinig ontmoetingsplaatsen, maar de bestaande zijn erg mooi (parken, guinguette, enz.)</b>
<b>Aangenaam netwerk van verenigingen</b> (bv. L'interstice)
<b>Grote evenementen:</b> indruk dat het comfort van de bewoners geen prioriteit is tijdens evenementen.
<b>Elk evenement</b> brengt zijn portie lawaai, vuil, ongeregeldheden en zelfs vandalisme in de openbare ruimte met zich mee, namelijk rond het stadion (bijv. meermaals dumpen van afval op auto's)
<b>Slechte luchtkwaliteit.</b>
<b>Gebrek aan urinoirs en toiletten.</b>





A series of 20 horizontal dotted lines spanning the width of the page, providing a template for writing.