# ATELIER SQUARE MARGUERITE DURAS

12 mai 2021

OMGEVING

LANDSCAPE ARCHITECTURE

# 1 - SCHÉMA DIRECTEUR - MASTERPLAN =

ÉTUDE SUR L'ENSEMBLE DU QUARTIER DES QUAIS (QUAI DU COMMERCE, QUAI AUX BARQUES, QUAI AU FOIN ET LE MARCHÉ AUX PORCS). -

STUDIE VAN DE HELE KAAIENWIJK (DE HANDELSKAAI, DE SCHUITENKAAI, DE HOOIKAAI EN DE VARKENSMARKT).

# 2 - AMÉNAGEMENT - INRICHTING SQUARE MARGUERITE DURAS =

ÉTUDE SUR LE PÉRIMÈTRE DU SQUARE MARGUERITE DURAS POUR SA RÉNOVATION À COURT TERME. -

STUDIE OVER DE OMTREK VAN DE MARGUERITE DURAS SQUARE VOOR DE RENOVATIE OP KORTE TERMIJN.

OMG

# **1 - SCHÉMA DIRECTEUR - MASTERPLAN** :
# 4 LIGNES DIRECTRICES - 4 RICHTLIJNEN

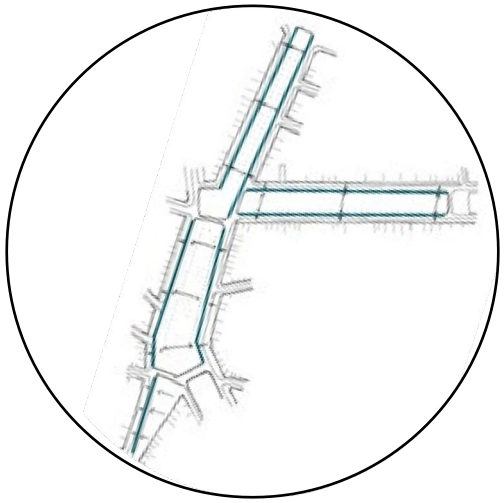

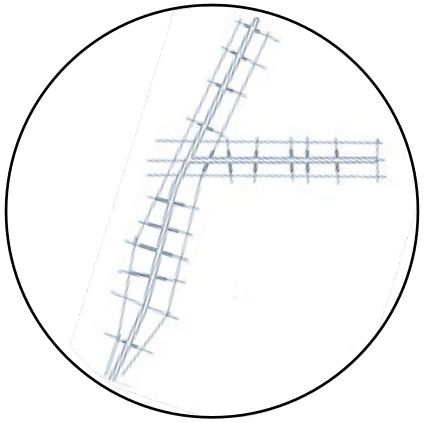

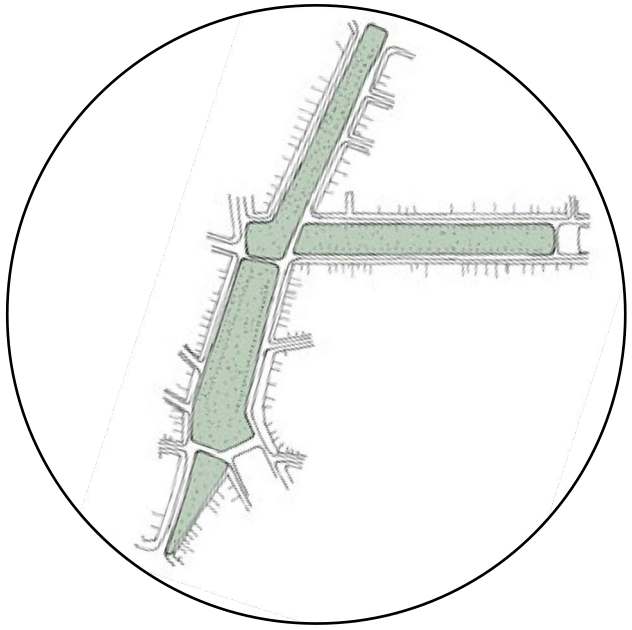

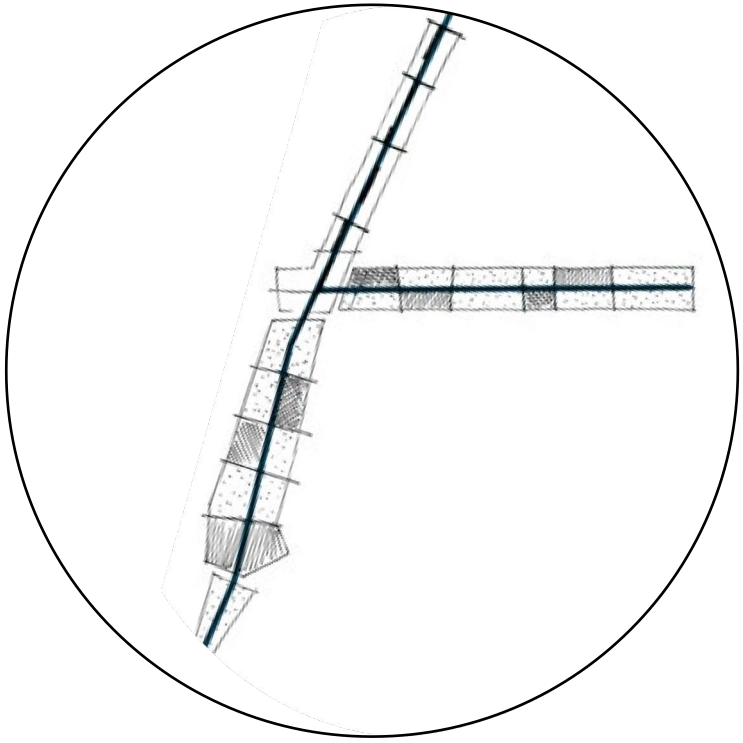

OMG

# RENFORCEMENT DE LA STRUCTURE SPATIALE
# VERSTERKEN VAN DE RUIMTELIJKE STRUCTUUR

ORGANISER LA LISIBILITÉ DES ESPACES OUVERTS DE MANIÈRE CLAIRE ET SIMPLE.

ORGANISEER DE LEESBAARHEID VAN OPEN RUIMTES OP EEN DUIDELIJKE EN EENVOUDIGE MANIER.

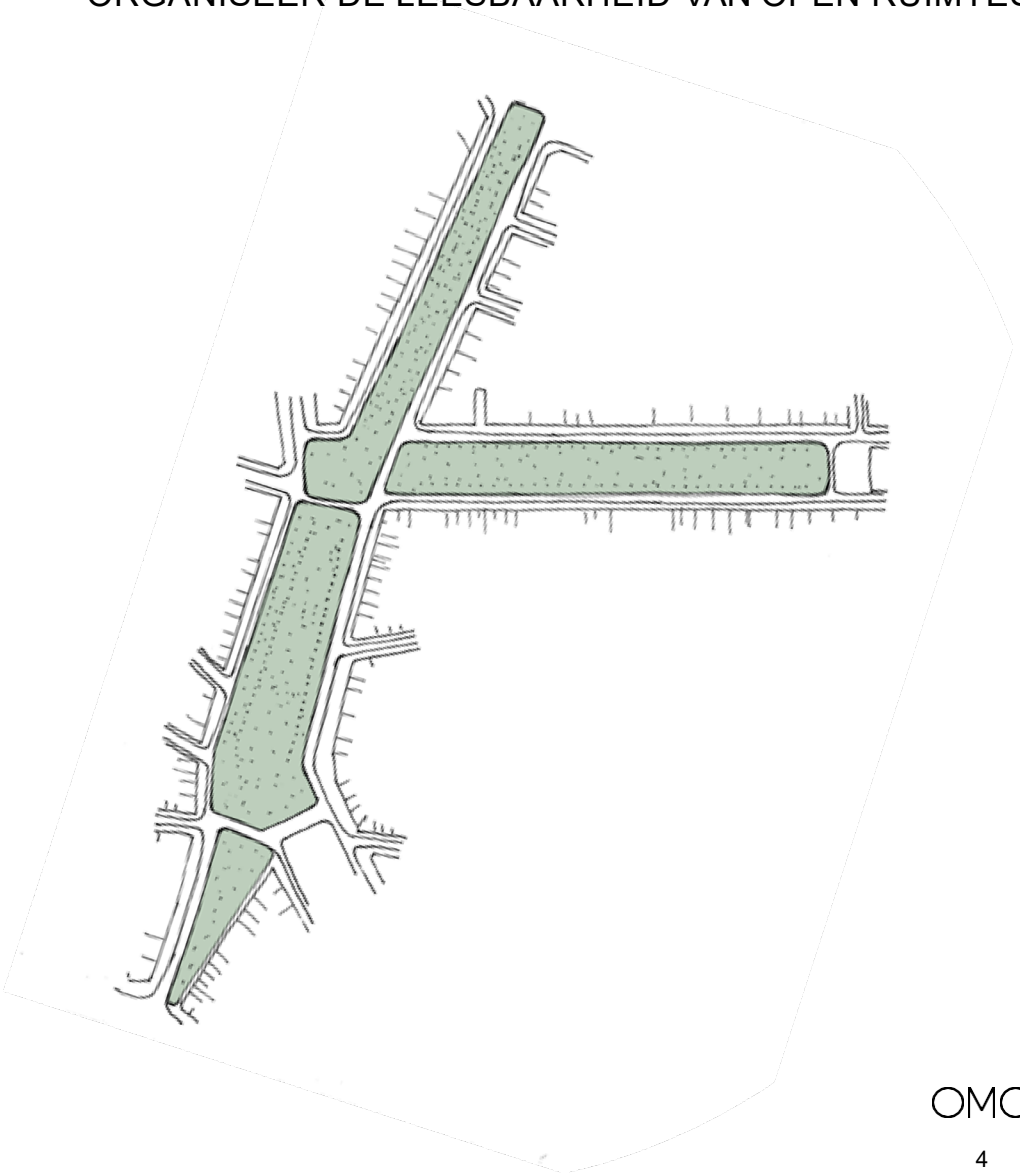

# UN AXE MULTIFONCTIONNEL
# EEN MULTIFUNCTIONELE AS

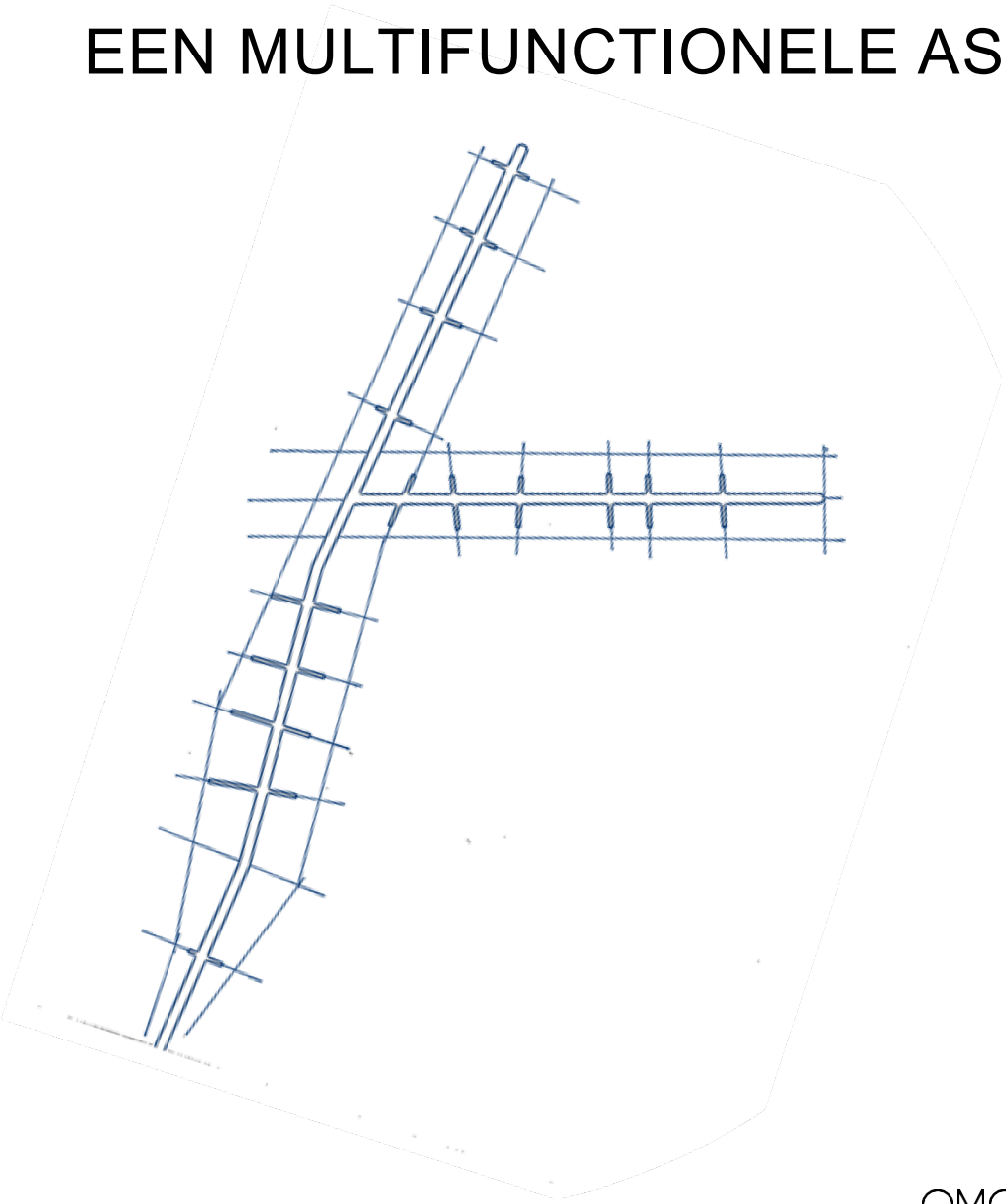

# RÉORGANISATION SPATIALE
# HERORGANISATIE RUIMTELIJKE STRUCTUUR

ORGANISER LES FONCTIONS DE MANIÈRE COHÉRENTE LE LONG D'UN AXE PRINCIPAL.

ORGANISEER FUNCTIES OP EEN COHERENTE MANIER LANGS EEN HOOFDAS.

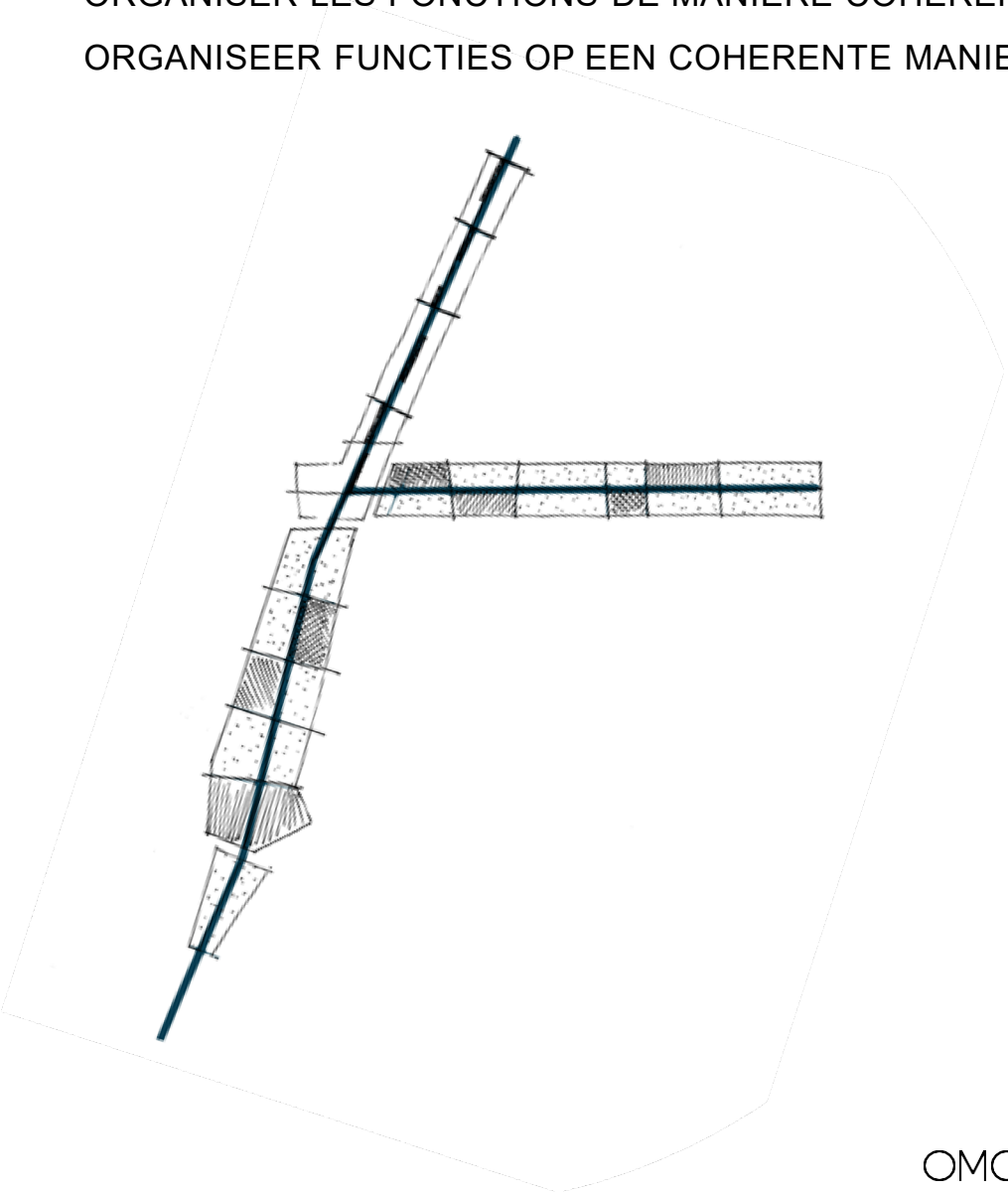

# GESTION DE L’EAU DE RUISSELLEMENT
# INTEGRAAL WATERBEHEER

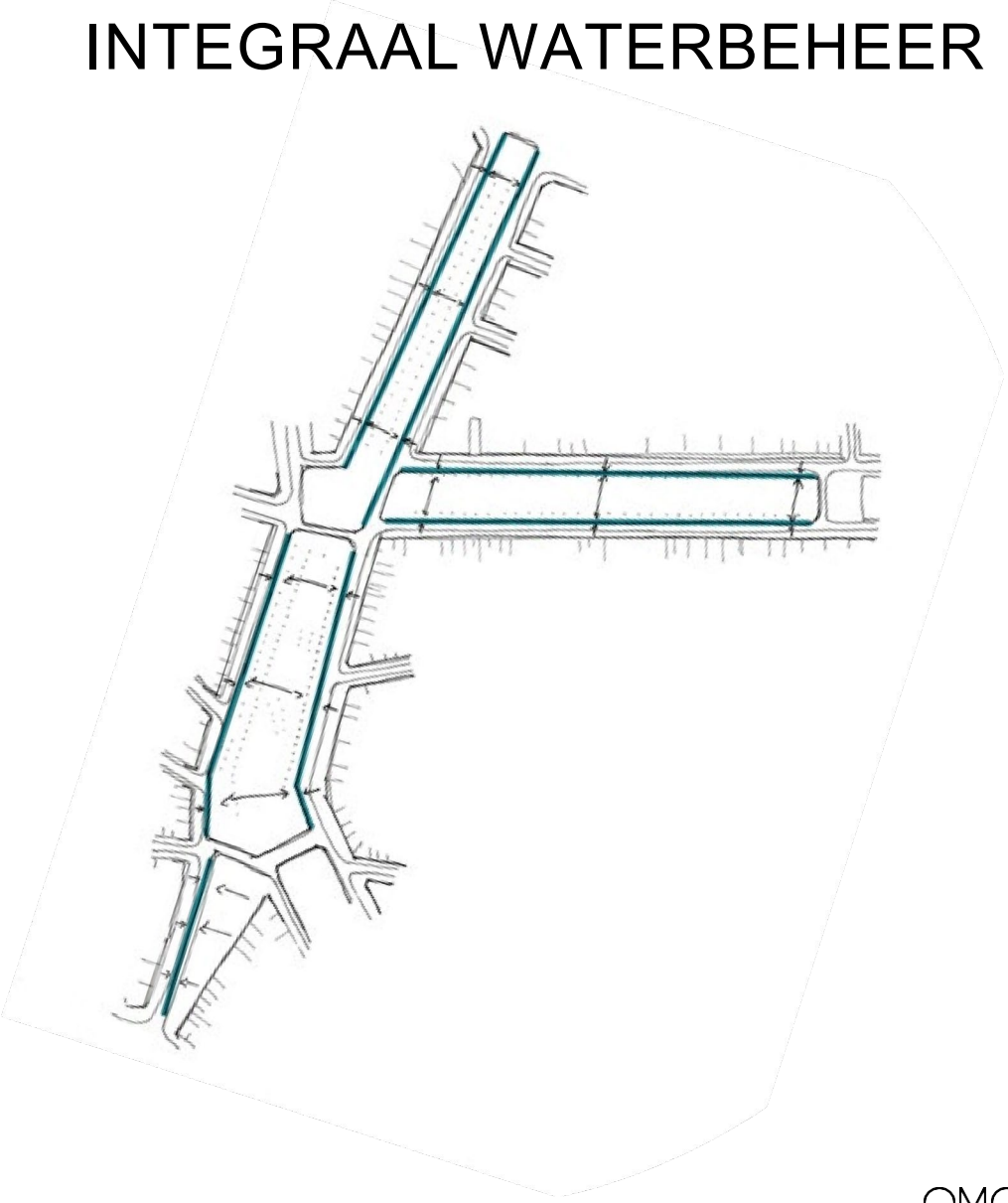

OMG

MISE EN PLACE NOUVELLE ÉTUDE DE MISE EN LUMIÈRE SELON LE PLAN LUMIÈRE

CIRCULATION PIÉTONNE & CYCLABLE SÉPARÉES

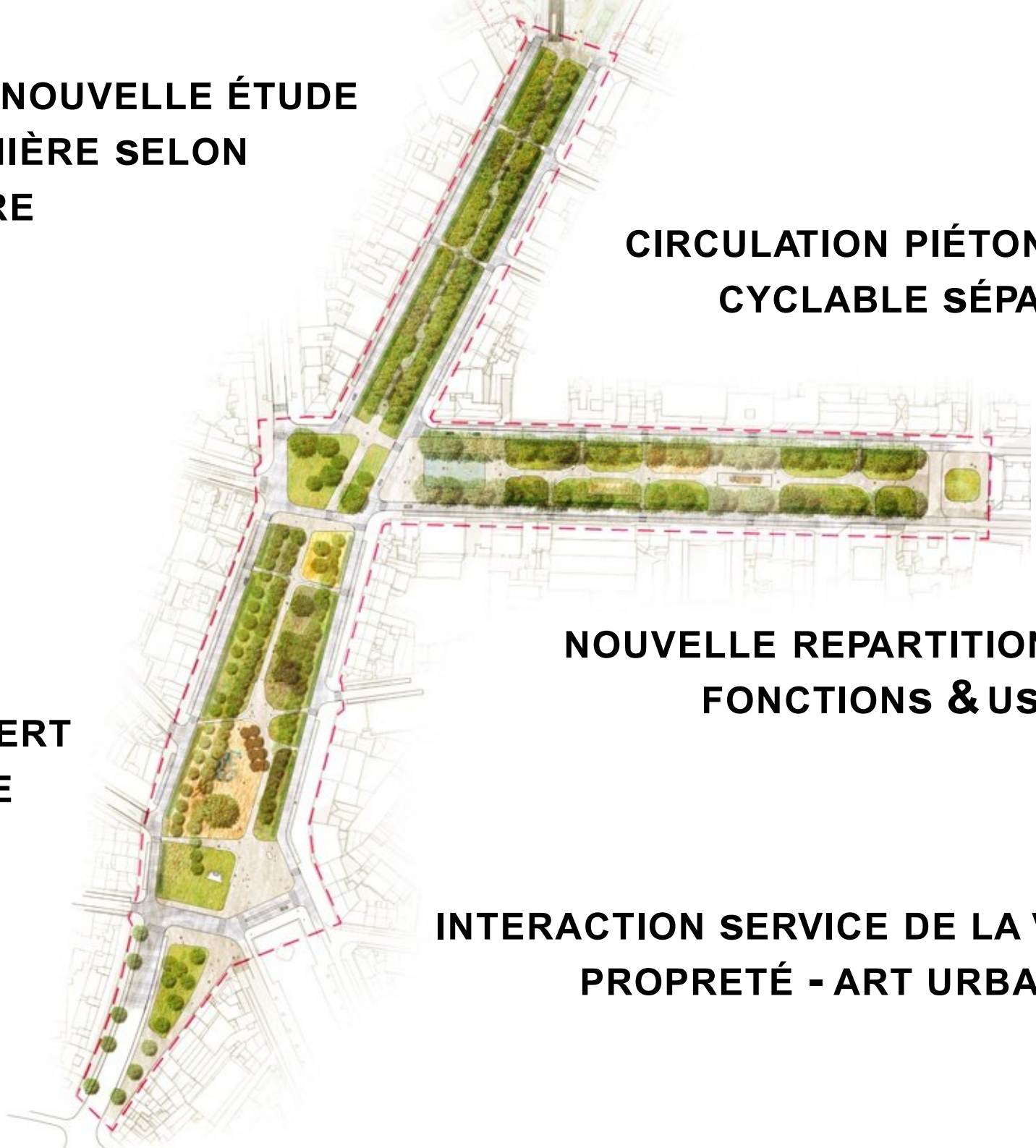

NOUVELLE REPARTITION DES FONCTIONS & USAGES

1 HA D'ESPACE VERT SUPPLÉMENTAIRE

INTERACTION SERVICE DE LA VILLE PROPRETÉ - ART URBAIN - ..

# CIRCULATION PIÉTONNE & CYCLABLE SÉPARÉES

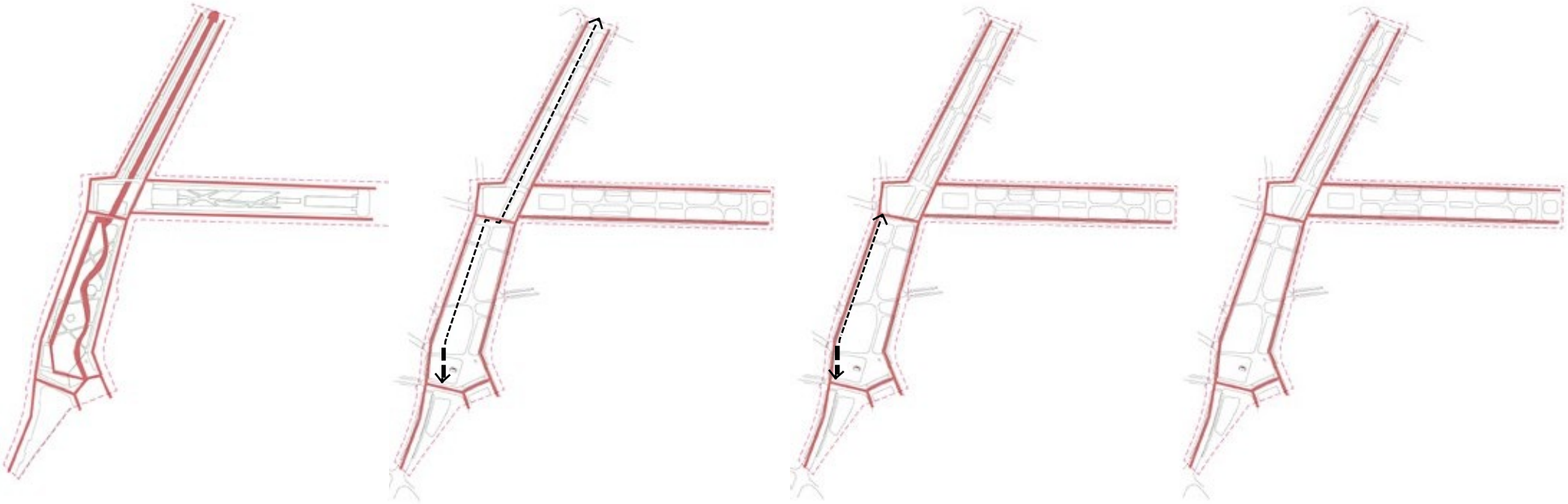

OMG

# MISE EN PLACE NOUVELLE ÉTUDE DE MISE EN LUMIÈRE SELON LE PLAN LUMIÈRE



OMG

# 1 HA D'ESPACE VERT SUPPLÉMENTAIRE

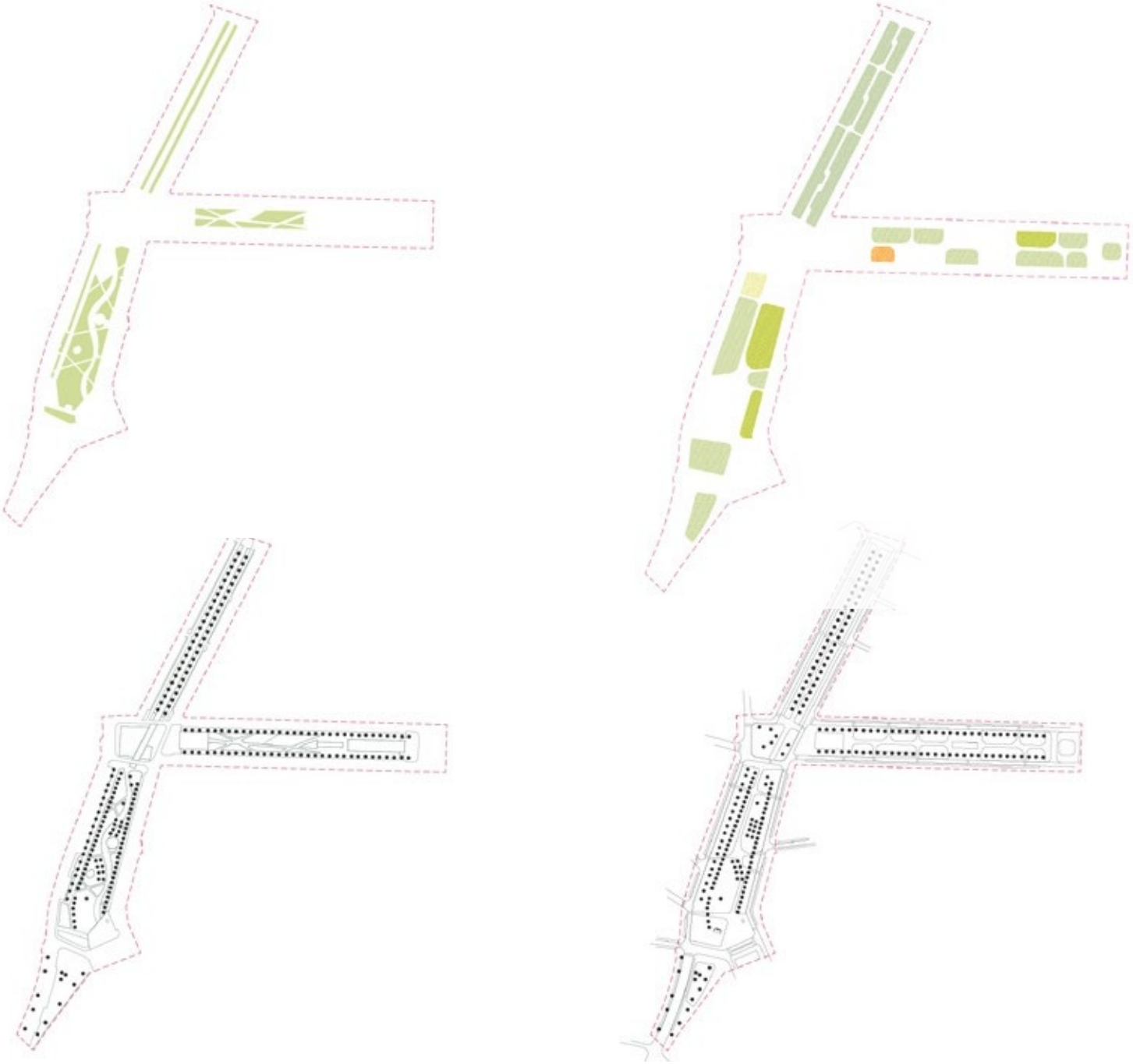

# VUE D’ENSEMBLE DU SCHÉMA DIRECTEUR - OVERZICHT VAN HET MASTERPLAN

# 2- SQUARE MARGUERITE DURAS

USAGE / GEBRUIK
PROGRAMMATION / PROGRAMMATIE
CIRCULATION / CIRCULATIE

# USAGES - GEBRUIK

**PLUS DE BANCS ET ASSISES - EXPLOITER LA DALLE DE BÉTON (SKATE, ROLLER, TROTINETTE) - FAVORISER LA RENCONTRE**

# PROGRAMMATION - INVULLING

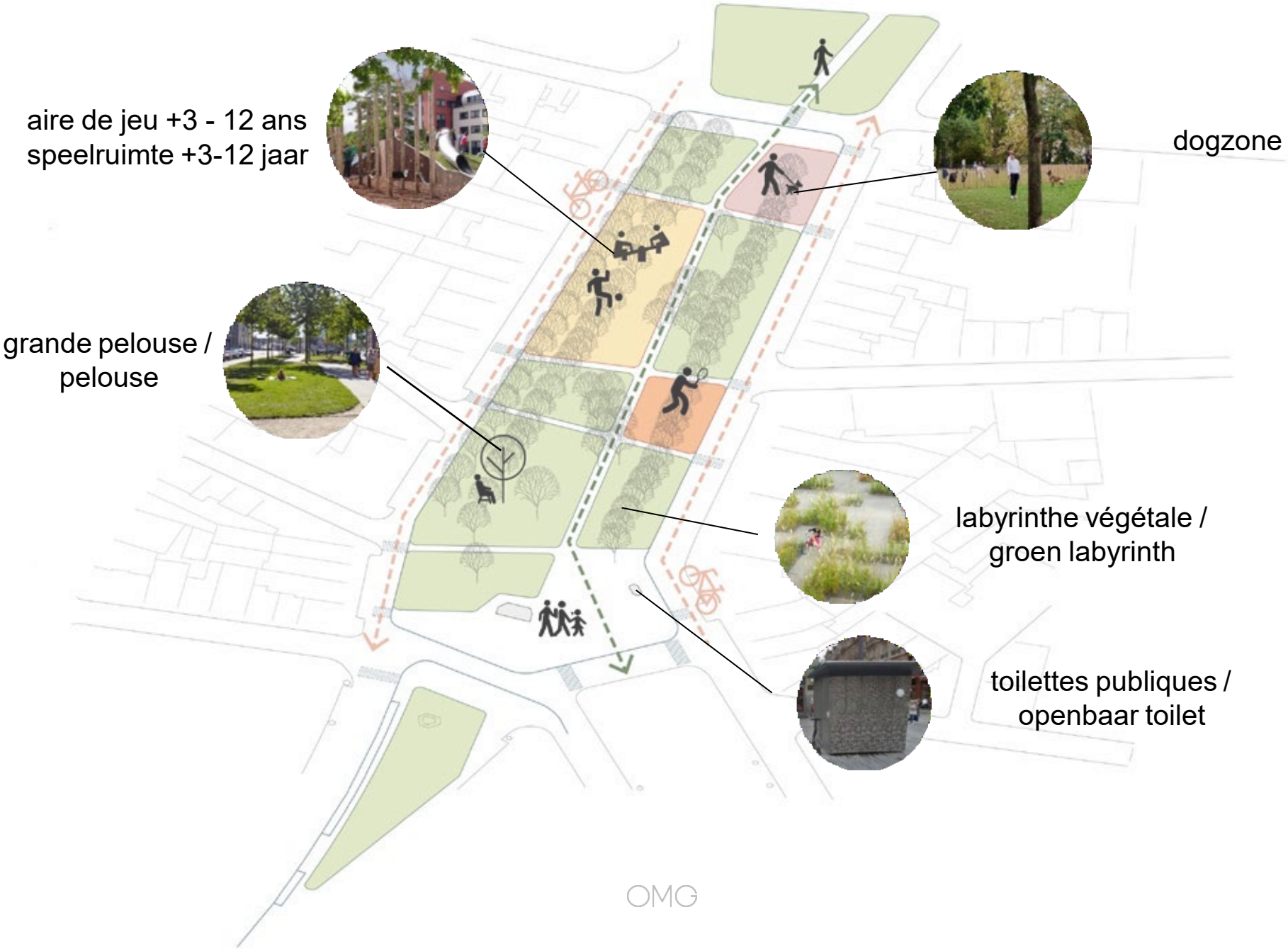

# CIRCULATION - CIRCULATIE

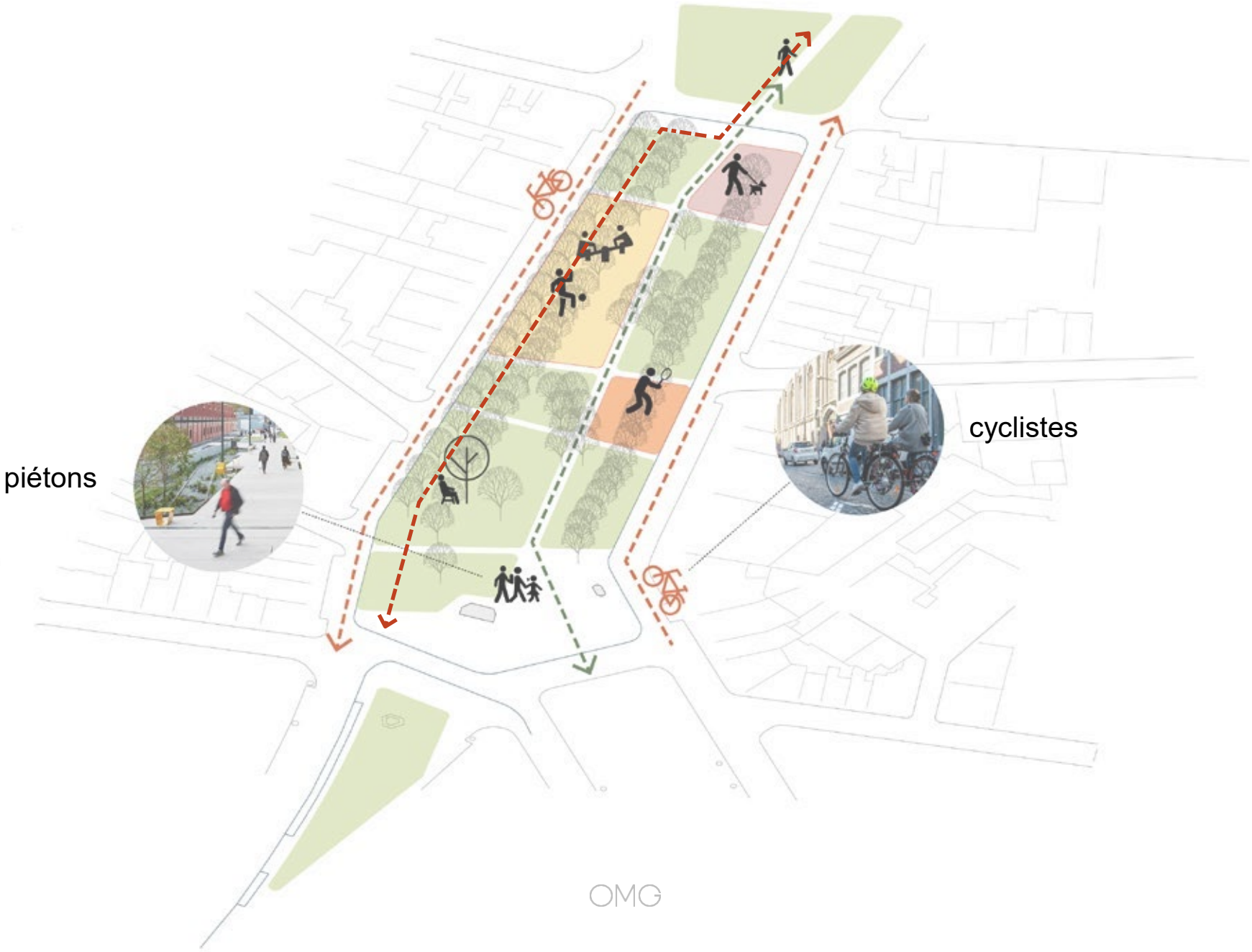

# ÉLÉMENTS DÉCIDÉS - BESLISTE ELEMENTEN

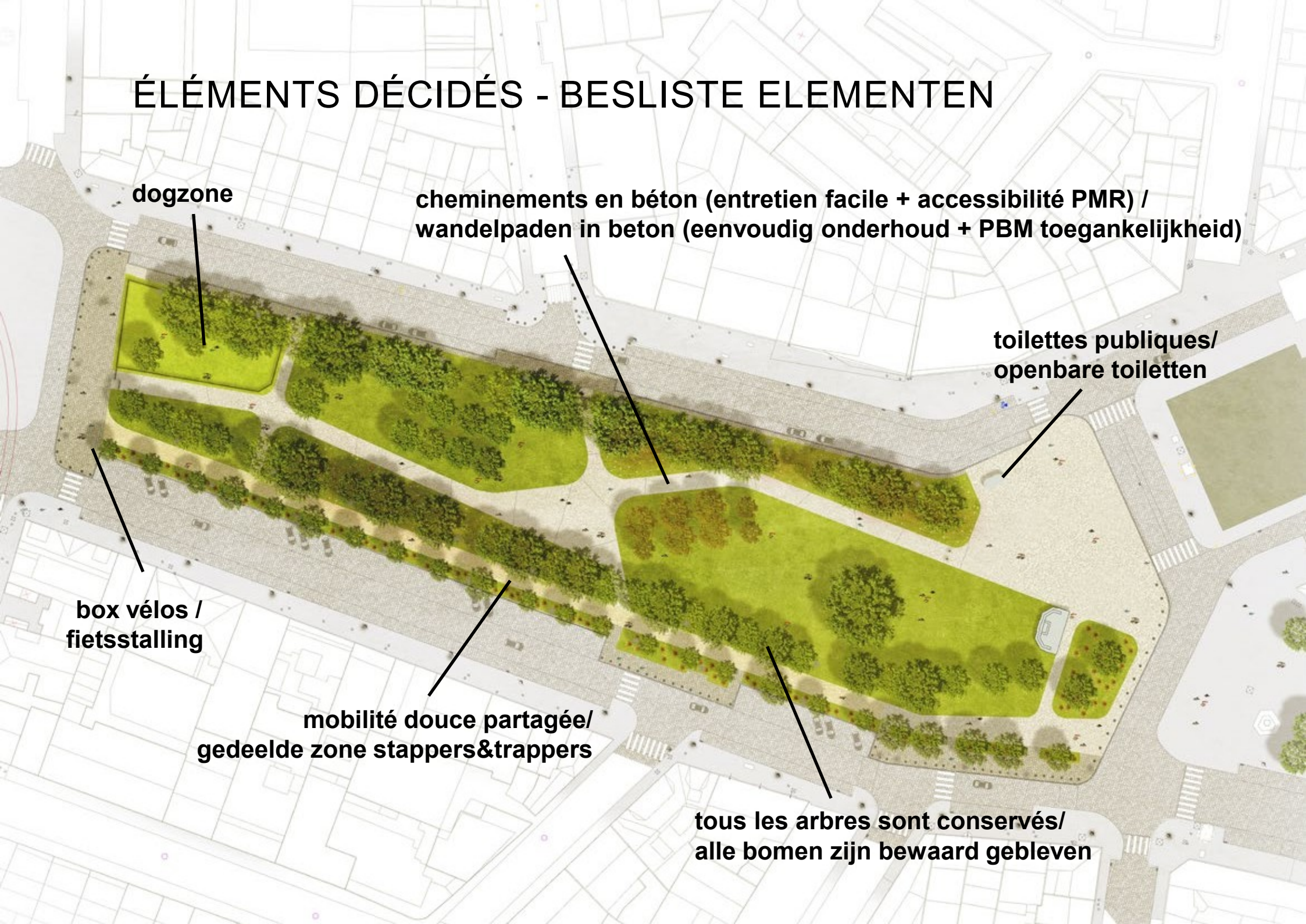

# SESSION QUESTIONS & RÉPONSES
# ATELIER 12/05/2021

**# Mobilité**

- *Que se passet-il au niveau du croisement du tram ? Il y a-t-il un croisement entre tram et piétons/cyclistes sur l'ex plan d'eau  ou est-ce une impression donnée par le plan?*

Les croisements entre tram et piétons/cyclistes actuels sont maintenus tels quels dans le schéma directeur, seul le plan d'eau est remplacé par des espaces verts plantés d'arbres.

- *Est-ce que le projet prévoit d'élargir le square M Duras en enlevant des places de parking sur les côtés?*
- *Pourquoi ces ilots de verdure ne sont pas encore plus élargie en supprimant des places de parking ?*

Le périmètre du projet de rénovation du square Marguerite Duras ne prévoit pas la modification des places de parkings et des voiries qui l'entourent.

# **surfaces :**

- *Il semble d'y avoir une grande espace pavée ou bétonnée là où se trouve la toilette publique. Pourquoi pas de l'espace vert?*

La dalle en béton, qui est préexistante, sert à accueillir la roue de Noel. Il n'est pas possible de déminéraliser, puisque il y a le besoin d'avoir une surface bétonnée qui puisse accueillir des évènements.

- *Quelle surfaces pour les chemin de la zone centrale et l'axe traversant ?*

Il a été choisi de travailler avec du béton, parce que c'est un matériel robuste, facile à l'entretien, et pérenne. Cette surface permets également un facile accès au personnes à mobilité réduite.

- *Op de schets staat een zone met roze ondergrond : welk materiaal is dit?*

C'est la surface aire de jeu. Il s'agira de surfaces perméables. Mais c'est l'idées d'avoir des surfaces perméable pour les aires de jeux

**# toilettes**

- *Il y  t'il moyen de déplacer les toilettes ?*
- *Est-ce prévu de remplacer toutes les toilettes publiques à long termes ?*
- *Les toilettes, seront elles rénovés?*

Les toilettes sont difficiles à bouger pour des questions de raccordements. Les toilettes  ne seront pas remplacées au cours de la rénovation du square mais pourront à court terme être rénovées par les services concernés.

**# Dogzone**

- *Est-ce une dog zone est prévue, est-ce quelle sera réaménagé - rénové?*

Le projet prévoir de garder une dog zone avec une surface équivalente à celle actuelle. Il est prévu de la déplacer sur le côté du parc qui longe le quai à la houille.

**# Autre**

- *Est ce qu'il y a une coordination, un complémentarité avec le réaménagement du parc Maximilien qui est très proche?*

Le réaménagement du parc Maximilien est en cours d'étude. Nous l'avons considéré durant l'étude du schéma directeur comme faisant partie d'un grand ensemble d'espaces verts publics où le quartier des quais jouerait un rôle de lien entre celui-ci, la zone du Canal et le centre-ville.

51

OMGEVING CVBA UITBREIDINGSTRAAT 390 2600 ANTWERPEN-BERCHEM INFO@OMGEVING.BE WWW.OMGEVING.BE

OMG