Square Marguerite

Compte rendu des rencontres de terrain du 25, 26 et 29 aout et 8 septembre 2020

Le 25, 26 et 29 aout, vous avez été nombreux.eses à venir nous rencontrer sur le Square Marguerite. Nous vous remercions pour le temps que vous nous avez accordé ainsi que pour vos riches apports et idées. Dans le compte rendu ci-dessous nous avons synthétisé les informations collectées lors de ces rencontres de terrain.

Quelques infos de contexte :

- ✓ 3 rencontres de terrain sur le Square Marguerite : le **25, 26 et 29 aout**
- ✓ Une ballade exploratoire avec les acteurs associatifs du quartier : **le 8 septembre**

Avec ces rencontres nous souhaitions aller à la rencontre des habitants et usagers du square, consulter des citoyens sur les deux visions de scénario du schéma directeur et compléter l'enquête en ligne , faite par la Ville de Bxl en début d'année. Voir les résultats ici .

<u>Profil de personnes rencontrées</u>

- Riverains*
  - Usagers du parc à chien (homme et femmes entre 30 et 50 ans)
  - Usagers de la plaine de jeux (jeunes parents- entre 30 et 45 ans)
  - Promeneurs (homme et femmes entre 30 et 65 ans)
  - Habitants aux abords du Square (homme et femmes entre 30 et 65 ans)
  - Jeunes non-habitants du quartier, principalement hommes (entre 25-40 ans) qui font usage du parc pour revoir leurs amis, boire des verres, écouter de la musique
- Associations de quartiers représentant différents publics :
  - Enfants
  - Jeunes adolescents
  - Locataires sociaux
  - Autre
- Services de la Ville de BXL :
  - Urbanisme
  - Espaces verts

Nombre de participants :

- ✓ En. 100 personnes sont passées déposer leur avis
- ✓ 45 personnes ont laissé leurs coordonnées pour participer à la suite du processus participatif
- ✓ 15 personnes issues du milieu associatif de quartier ont participé à la ballade exploratoire (Bravvo, Brusuf, Bral, UrbanFoxes, Maison des enfants, Habitat et rénovation, Comité Alhambra, PCS, etc.)

Constats et idées

Le square est fort utilisé par les voisins, mais aussi traversé par les personnes allant du/vers le centre-ville. Le parc rassemble beaucoup de fonctions différentes qui reflètent la diversité des usagers (plaine de jeu pour enfants, espace de fitness, parc à chien, terrain de pétanque, table de ping-pong, bancs).

Constat	Idées
Jeux et plaine de jeux - Fortement utilisé par les habitants et les associations de quartier - Trop petite taille par rapport aux nombres d'usagers	- Agrandir la plaine de jeux - Embellir, utiliser des matériaux nobles - Exploiter la verticalité des jeux adolescents de manière à gagner de la place - Mettre une guinguette à jeu ? (pas un espace pour venir consommer, mais un espace où l' on peut y trouver des jeux (pétanque, molki, raquettes ping- pong etc.) - Exploiter la dalle de béton à l'entrée du parc comme surface de jeu pour enfant (via des dessins au sol, des stickers, des couleurs) - Prévoir des espaces pour jeunes adolescents (Skate Park avec des matériaux solides ?)
Parc à chien - Très utilisé par les propriétaires des chiens - Lieu de rencontre et de partage des propriétaires de chiens - Actuellement plus grand que la plaine de jeux - Peu intégré dans le paysage du parc - Son emplacement n'est pas adapté (coupe la promenade)	- Mieux intégrer cette fonction dans le paysage du parc - Installer des fontaines qui puissent également fournir de l'eau pour les animaux

- Espaces de toilettes pour chiens VS parc à chien (double emploi)→ choisir l'un ou l'autre ?

w.c.

- Pas intégré dans le parc (emplacement pas idéal)
- Souvent pas accessibles (souvent fermées du coup le parc absorbe cette fonction)
-

- Veiller à l'esthétique des w.c., mieux les intégrer dans le parc
- Avoir des portes
- Toilettes : avoir des toilettes accessibles à tout.e.s (des toilettes avec des portes surélevées pour qu'on puisse voir les pieds des personnes présentes et permettre un plus grand sentiment de sécurité.

Nuisances:

- Roue de Noël + Plaisir d'hiver (fortes nuisances sonores et lumineuse + perturbation de la circulation des rues adjacentes qui sont coupées)
- Beaucoup de bagarres dans le parc entre groupe de jeunes et moins jeunes
- Fortes présences de personnes faisant abus d'alcool

- Favoriser le contrôle social pour éviter les bagarres
- interdire l'usage de l'alcool dans le parc
- Avoir une signalétique invitant au respect des règles

Insécurité

- Certains usagers (femmes en priorité) ont en sentiment d'insécurité (problèmes de harcèlement)
- Manque d' éclairage dans certaines parties du parc
- La présence de voitures tout autour du square le rend dangereux notamment pour les enfants qui y jouent
-

- Prévoir des lumières pour favoriser la sensation de sécurité (guirlande de lumière en hauteur et non seulement lumière au sol ?)

Aménagement et verdure

- Arbres forts et beaux
- Les pelouses sont dans un très mauvais état
- Le parc semble fort négligé
- Le marronnier est fortement apprécié par les usagers (qui s'y rendent pour pique-nique, lire, se poser avec des amis
- Manque de verts dans le pentagone

- Préserver les arbres existants
- Favoriser les plantations en pleine terre et non les arbres en pots (point cumul de déchets)
- Travailler avec des plantes mellifères, diversifier
- Favoriser d'autres couvertures de sol que les pelouses
- Travailler avec des matériaux perméables

- Il y a un problème de percolation des sols (revêtement de sol pas adapté et problématique quand il pleut)
- Le parc manque d'entretien, a l'air fort négligé, du coup n'est pas un lieu agréable
- Les trottoirs aux abords du parc sont en très mauvais état (surtout du côté de Quai aux barques)
- Il y a beaucoup de chemins (sentiments de coupure du parc – lieu de passage et non pour se poser)
- Les bancs sont souvent pris

- Avoir un espace dédié à la circulation piétonne pour empêcher de marcher sur les pelouses et les espaces verts
- Donner une place à l'eau (des fontaines d'eau potable)
- Donner une visibilité à l'eau (petites fontaines au sol ou chemins d'eau), cela attirerait les familles avec enfants et serait un plus pour la biodiversité
- Prévoir plus de bancs et assises bien orientés pour quand il y a du soleil, mais prévoir également des espaces ombragés

Mobilité

<u>Circulation cycliste :</u>

- Circulation de vélo dans le parc (conflit d'usage) avec piétons et enfants
- Manque de parkings vélo aux abords du parc
- Conflit d'usage entre vélo et piétons
- Section du parc vers la place d'Ypres: La surface au sol invite actuellement les cyclistes à poursuivre la promenade dans le par cet à passer à l'entretien du parc pour le traverser.

- Déplacer la circulation cycliste en voire ou réserver une partie clairement signalée aux cyclistes
- Augmenter le nombre de parkings vélos aux abords du parc
- Rendre plus visibles les espaces dédiés aux cyclistes (signalétique au sol)

<u>Circulation automobile :</u>

- Forte pression automobile depuis la mise en place du piétonnier (Boulevard Anspach)
- Non-respect des limites de vitesse (danger pour les enfants)
- Vibrations régulières et pollution sonore
- Circulation problématique entre la Rue du Marché aux Porcs et la Rue Loqueghien (virage problématique)
- Excès de vitesse

- Diminuer la vitesse de circulation
- Installer de ralentisseurs aux abords du parc
- Réduire le nombre de parkings riverains
- Piétonniser le carrefour entre le Quai aux pierres de taille et la rue de la Foret

- Circulation possible dans les 2 sens, ce qui engendre une grande pression sur le périmètre
- Quai aux briques, quai du bois à bruler : autoroute urbaine, excès de vitesse réguliers, danger pour les piétons et les enfants
- La connexion entre les bassins et le parc est complexe (coupure à cause de la circulation automobile à double sens)
- Beaucoup de voitures au bord du Parc
- Le carrefour de la Porte du Rivage : dangereux pour les usagers qui le traversent (les trams y roulent vite

Autres idées

- Mettre en place un parcours signalétique/ pédagogique dans le parc (ex.: faire connaitre M.Duras à travers ses poésies; mettre en place un circuit sur l'histoire du quartier? Un parcours didactique pour sensibiliser à la propreté ?)
- Mettre une agora pour favoriser la rencontre
- Aménager le parc avec des matériaux nobles , durables et beaux (idée du parc robuste)
- Prévoir un circuit de jogging
- Réserver un espace de culture autogéré par les habitants (petit potager/ compost collectif)

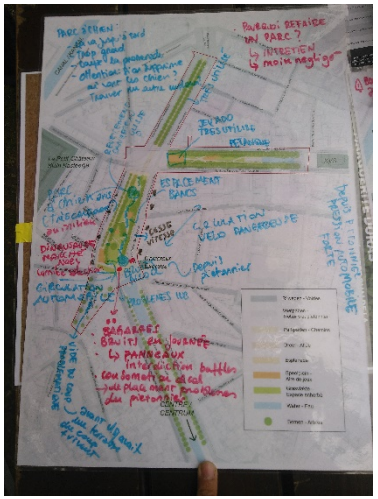
PARC SEURON
PARKLOI: DEFAIRE UN PARC ?
↳ INTERSTICE
↳ moins négligé
ZONADO TRÈS UTILISÉ
RENOVER
DÉPLACEMENT BANCS
CIRCULATION VELO DANGEREUSE
DÉPOSER
BARRIÈRES
BAUTRI : CENTRE JEUNESSE
- LES PANNEAUX
INTERDICTION BUTTER
COMBOMATIC
PLUS ORDRE PROPRETÉ
DES PIETONNIER
COURTE CENTRAL
DEMANT DU MAX
CONCERTATION

Les architectes paysagistes qui accompagnent la ville dans la définition d'un nouveau schéma directeur ont esquissé deux visions pour stimuler le débat. Ces deux visions, non seulement on été présentées et discutées lors de ces rencontres, mais on servi come point de départ pour approfondir le diagnostic et faire émerger des idées !

Vision programmatique

Cette vision met l'accent sur :

- La diversité des activités possibles dans le parc, pour tous les âges et tous les profils
- La dynamique de partage de l'espace entre les usagers pour en faire un parc ouvert à tous

Retours des habitants

Les points forts:

- Toutes les fonctions trouvent une place (réponse aux besoins d'habitants du quartier)
- Semble être un parc pour les habitants et non pour les passants
- Sentiment de sécurité et contrôle social du fait d'avoir des activités régulières
- Permets au parc de garder son rôle social

Les points d'attention

- Trop minérale et peu de verdure
- Les fonctions sont éparpillées

Les idées pour améliorer:

- Combiner les approches et ajouter de la verdure
- Agrandir la plaine de jeux
- Rassembler les fonctions pour gagner de la place, mais aussi pour laisser des zones non fonctionnelles, plus calmes
- Installer des fontaines avec de l'eau potable (les concevoir de manière à ce que les chiens aussi puissent y boire)

La vision Verdure

Cette vision met l'accent sur :

- L'amélioration du patrimoine végétal du parc
- La plantation de nouveaux arbres et de plantes propices à favoriser la biodiversité
- La création d'une masse végétale structurante amenant de l'ombre et de la fraîcheur en été

Retours des habitants

Les points forts:

- Bulle de verdure
- Plus beau et conviviale
- Favorise une plus grande coupure avec la rue, avec les voitures
- Favorise le calme
- Sentiment d'être plus proche de la nature

Les points d'attention

- Sentiment d'insécurité si les espaces sont trop sombres (buissons-haies)
- Donner de toute manière une place aux fonctions, mais mieux les intégrer dans le parc
- Rassembler les espaces fonctionnels dans un seul espace pour garantir aussi des recoins plus calmes

Les idées pour améliorer:

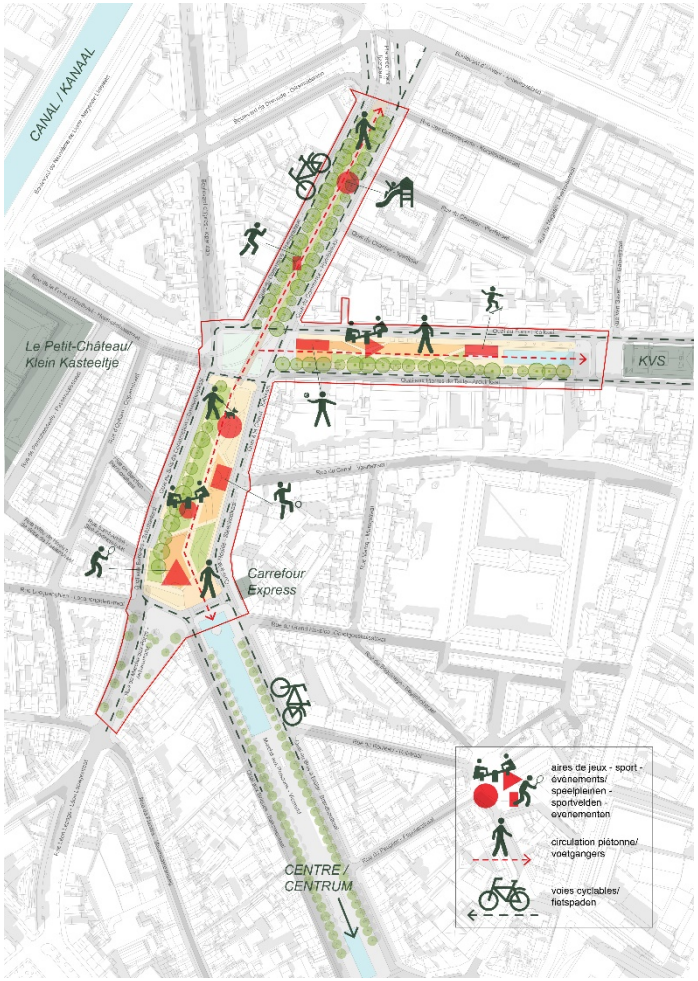

- Garantir une place aux fonctions (espace de jeu, parc à chien, outils de sports pour les jeunes qui n'ont pas les moyens d'aller dans une salle de fitness)
- Mieux intégrer les espaces de fonction dans le paysage (voir parc à chien)
- Diversifier les espaces verts (ne pas mettre que des pelouses)
- Déplacer certaines fonctions dans les deux sections du parc (promenade vers la place d'Ypres ou vers le KVS)
- Travailler avec des matériaux durables, des espaces plus résistants

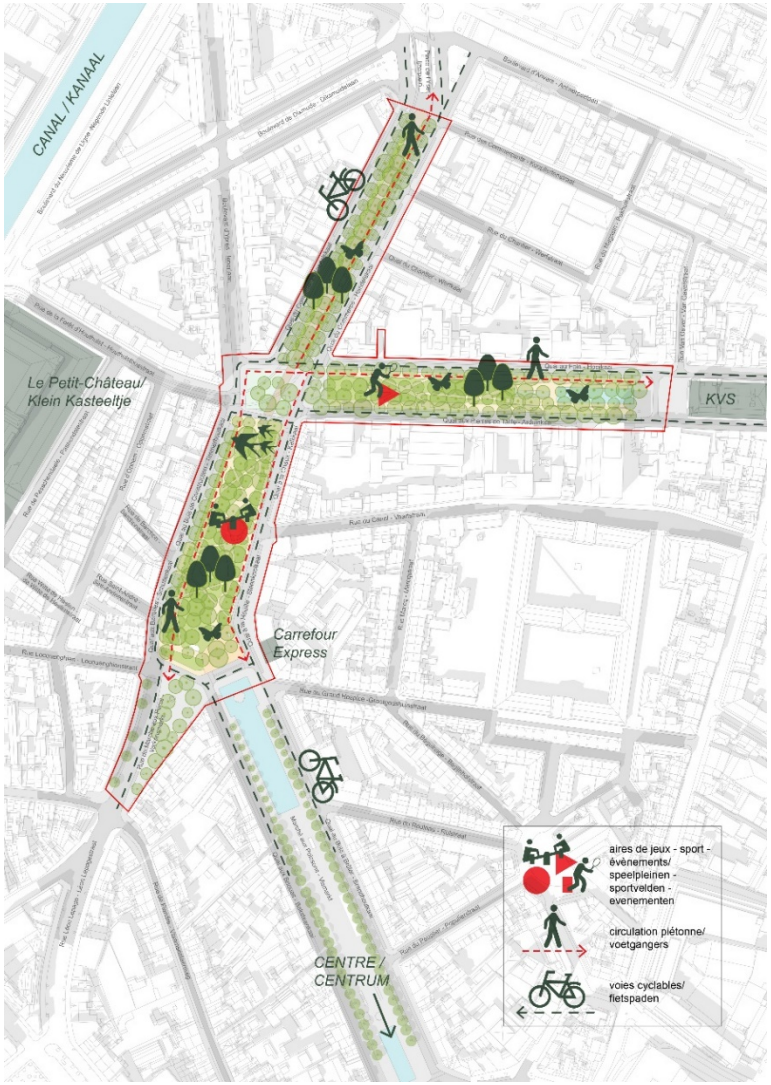

Informations et contacts

Projet porté par Espaces Verts
avec le soutien de :

- Design et processus participatif : 21 solutions
- Architecture et paysage : Omgeving

Pour plus d'info

BRUXELLES PARTICIPATION
Boulevard Emile Jacqmain 19
1000 Bruxelles
02 279 21 30
bruxellesparticipation@brucity.be
www.bruxelles.be/participez